RESUMEN PROCESO ACUERDO DE CIUDAD

IQUIQUE - ALTO HOSPICIO

CORPORACIÓN ciudades

IQUIQUE-ALTO HOSPICIO | LA CIUDAD QUE QUEREMOS



¿Qué es un **“Acuerdo de Ciudad”**?

PROCESO DE DIÁLOGOS Y CONSENSOS → INCORPORANDO A ACTORES DEL TERRITORIO → CONSTRUIR UNA VISIÓN DE CIUDAD A 30 AÑOS → CARTERA DE PROYECTOS E INVERSIONES

(DIAGNÓSTICO CONSENSUADO ENTRE TODOS)

(ACTORES PÚBLICO, PRIVADOS, SOCIEDAD CIVIL, ONGs, ETC)

¿EN QUÉ CIUDAD QUEREMOS VIVIR EN EL 2050?

(LÓGICA DE DESARROLLO A CORTO, MEDIANO Y LARGO PLAZO)

PRIORIZADA POR CIUDADANÍA

(CONSTRUIR UNA CIUDAD CON PROYECTOS QUE HAGAN SENTIDO A LOS CIUDADANOS/AS DE IQUIQUE Y ALTO HOSPICIO)







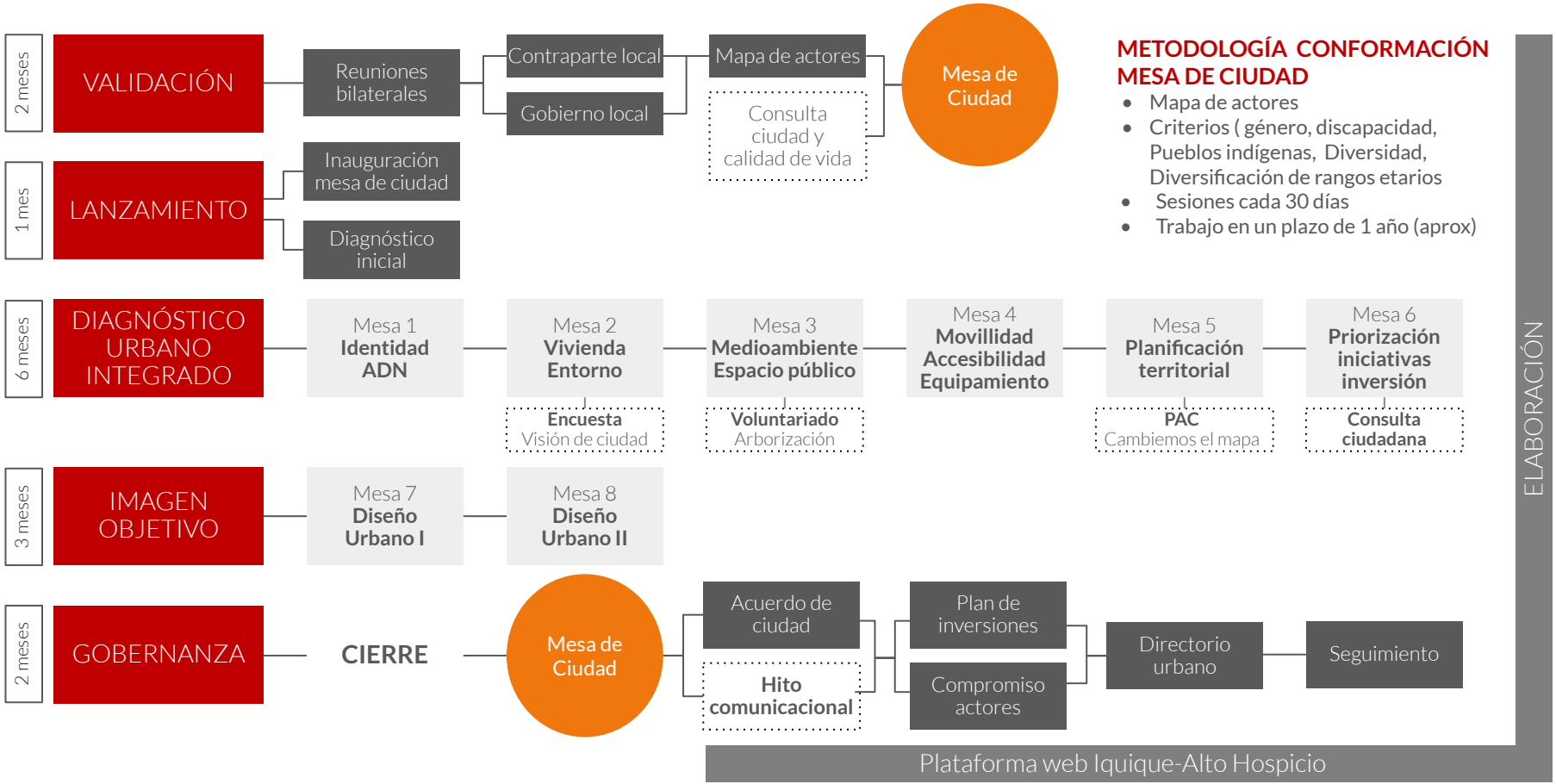

METODOLOGÍA CONFORMACIÓN MESA DE CIUDAD

- Mapa de actores
- Criterios (género, discapacidad, Pueblos indígenas, Diversidad, Diversificación de rangos etarios
- Sesiones cada 30 días
- Trabajo en un plazo de 1 año (aprox)

315 CONVOCADOS

125 Públicos

Gobierno Regional Tarapacá · CORE Tarapacá · Conaf · Senapred · Seremi Ministerio de Economía, Fomento y Turismo Región de Tarapacá · Seremi Ministerio de Desarrollo Social y Familia Región de Tarapacá · Ministerio de Vivienda y Urbanismo · Servicio de Salud Tarapacá Ministerio de Salud · Ministerio de Transportes y Telecomunicaciones · Ministerio de Vivienda y Urbanismo

Municipalidad de Alto Hospicio Multicultural · Ilustre Municipalidad de Iquique · Quiero mi Barrio · Parque Urbano Santa Rosa · Museo Regional de Iquique · Seremi Ministerio de Minería Región de Tarapacá · Servicio Nacional del Adulto Mayor Ministerio de Desarrollo Social · CONADI Ministerio de Desarrollo Social · Servicio de Salud Tarapacá Ministerio de Salud · Subsecretaría de Desarrollo Regional y Administrativo

Prodemu · Corfo · INJUV Ministerio de Desarrollo Social y Familia · SECTRA Programa de Vialidad y Transporte Urbano · Servicio de Registro Civil e Identificación Ministerio de Justicia y Derechos Humanos · Ministerio de Obras Públicas · SERNATUR Ministerio de Economía, Fomento y Turismo · SERNAMEG Ministerio de la Mujer y la Equidad de Género

Gobierno de Chile

105 Civiles

OIM ONU Migración · Servicio País Fundación Superación Pobreza · Desierto Vestido · Enlace >Urbano · enred social · Teletón · Cottar Cámara de Operadores Portuarios de Tarapacá · déficit cero · UNHCR ACNUR La Agencia de la ONU para los Refugiados · eCh> enseñachile · Techo Un Techo para Chile · Fridays for Future · Agruver · Cámara de Comercio Industrias Servicios y Turismo de Iquique A. G. · Cámara de Comercio Detallistas y Turismo Iquique A.G.

JJVV El Despertar El Boro - JJVV El Mirador Alto Hospicio - Unión Comunal Alto Hospicio - Unión Comunal sector norte Iquique - Club del adulto mayor de Alto Hospicio - JJVV Domalasán - JJVV Santa Rosa Alto Hospicio - Unión Comunal Olivos del Desierto - JJVV Santa Laura - Consejo consultivo de salud - Asociación Cultural Santa Rosa - Asociación de trabajadores de la salud de Alto Hospicio - JJVV Vista Hermosa - Condominio Los Olivos II Alto Hospicio - JJVV Carol Urzúa Iquique - JJVV Alianza de Alto Hospicio - Club de Adulto Mayor Elena Caffarena Alto Hospicio -JJVV Ave Fénix - Los Castaños Alto Hospicio - Unión comunal Los Pioneros de Alto Hospicio - JJVV El Boro - Club de Adulto Mayor Elena Caffarena Alto Hospicio - JJVV 16 de Diciembre, Alto Hospicio - Club Chasqui

32 Privados

Industriales de Iquique · Altiplano · Red Tarapaca · Meretour A.G. · Collahuasi · Zofri · Cámara Chilena de la Construcción Iquique · Gasco · Teck · Cámara de Comercio de Tarapacá · Gedes Gestión & Desarrollo · Asipner

53 Academia

Unap Universidad Arturo Prat del Estado de Chile · CFT Estatal Tarapacá · Universidad Católica del Norte de Chile · Santo Tomás · Columbia University · Centro UC Desierto de Atacama · Inacap

CORPORACIÓN ciudades

Iquique - Alto Hospicio:
¿Quiénes somos?

Resumen diagnóstico del territorio

4 DIMENSIONES Y 58 INDICADORES ANALIZADOS

16
Vivienda y demografía

- Habitabilidad: Caracterización territorial.
- Déficit habitacional.
- Oferta y demanda de vivienda.
- Vulnerabilidad Social.
- Estrategias de desarrollo urbano seguro.
- entre otros.

16
Medioambiente

- Áreas Verdes.
- Cobertura Vegetal.
- Contaminación.
- Reciclaje.
- Riesgo ambientales y cambio climático.
- Conservación.
- entre otros.

18
Movilidad, accesibilidad y equipamientos

- Sistema de movilidad urbano.
- Accesibilidad a bienes públicos urbanos.
- Servicios básicos.
- Equipamientos.
- Patrimonio y cultura.
- Turismo.
- entre otros.

8
Planificación del territorio

- Crecimiento de la ciudad.
- Instrumentos de planificación territorial.
- Potencial habitacional.
- entre otros.

Huella urbana Iquique - Alto Hospicio

Huella urbana 1993-2020: superficie del continuo de construcciones urbanas

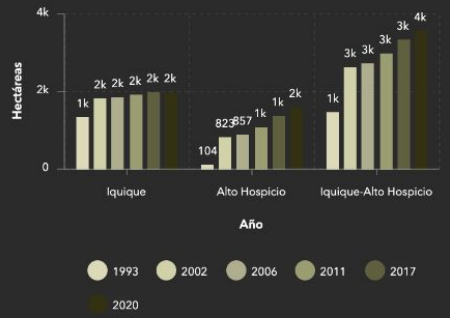

Fuente: Minvu, 2022

Huella Urbana

Año

- 1993
- 2002
- 2006
- 2011
- 2017
- 2020

Iquique-Alto Hospicio ha presentado un crecimiento anual de 3,4%, pasando de 1.442,8 hectáreas en 1993 a 3.531,1 en 2020, con una variación del 145% entre ambos periodos.

(MINVU, 2021).

Densidad: habitantes / hectárea

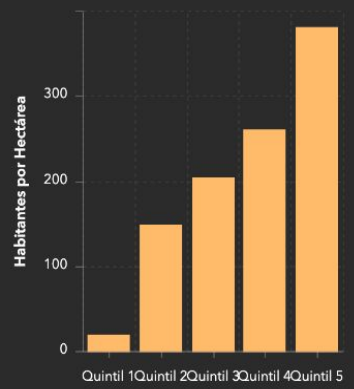

Fuente: INE, 2017

Densidad Poblacional

Habitantes por hectárea

- > 294,7 - 1.181,1
- > 229,9 - 294,7
- > 181,5 - 229,9
- > 118,5 - 181,5
- 0 - 118,5

En Iquique la población se concentra en los sectores de Cavancha y terrenos cercanos al Cerro Dragón, mientras que en Alto Hospicio en el sector de La Pampa.

(INE, 2020 y 2017).



Cobertura Vegetal

Área urbana cubierta por vegetación

Fuente: Corporación Ciudades en base a Siedu, 2021 e INE, 2017

Cobertura de Vegetación

Solo el 2,1% de la huella posee cobertura vegetal, la cual se distribuye principalmente en sectores de la costa de Iquique y cerca de Huayquique.

(Corporación Ciudades en base a Siedu, 2020).

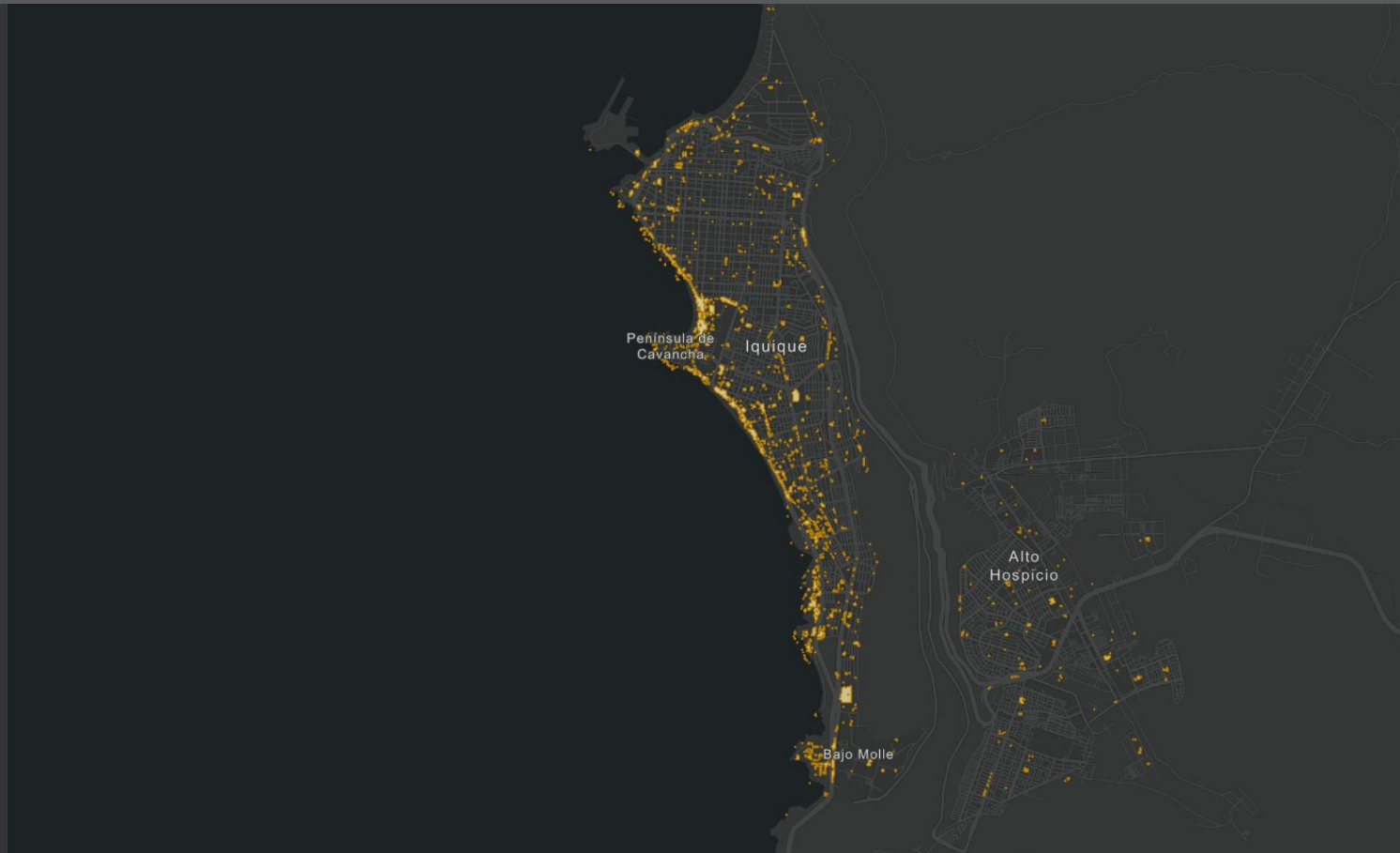

Microbasurales en Alto Hospicio

Microbasurales en Alto Hospicio

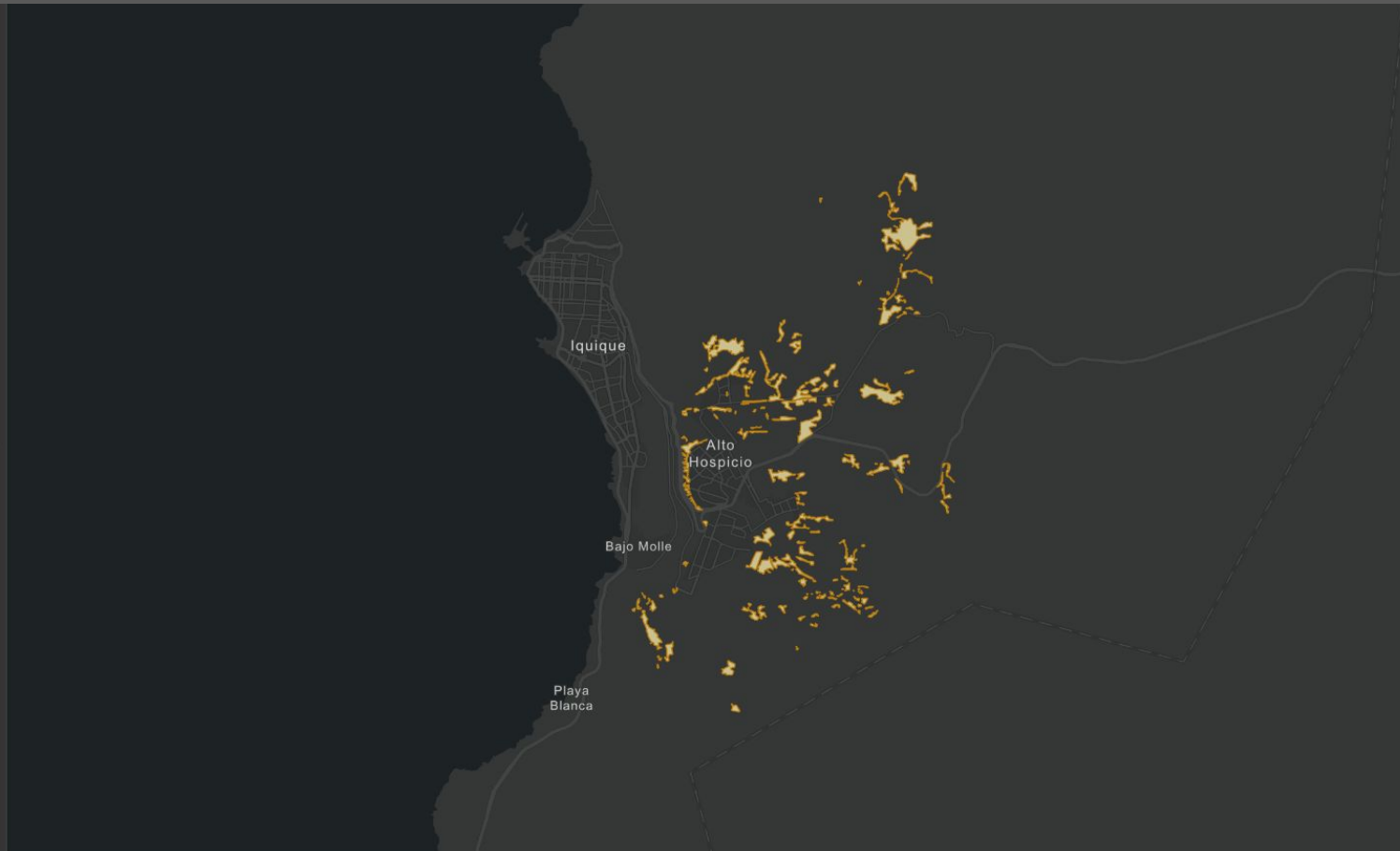

En el caso de Alto Hospicio existen 160 microbasurales en una superficie de 687 hectáreas, con un patrón de distribución hacia la periferia de la ciudad.

(Secretaría Ejecutiva de Residuos de Tarapacá, 2022).

Riesgo de Tsunami

Población dentro del área de inundación por tsunami

Expuesta 30,68 % No Expuesta 69,32 %

Fuente: Siedu, 2021

A nivel de infraestructura, en Iquique se identificaron 123 equipamientos dentro del área de riesgo por tsunami, donde hasta el año 2019 habitaba el 30,7% de la población de Iquique.

(Siedu, 2020 y Gobierno Regional de Tarapacá, 2022).

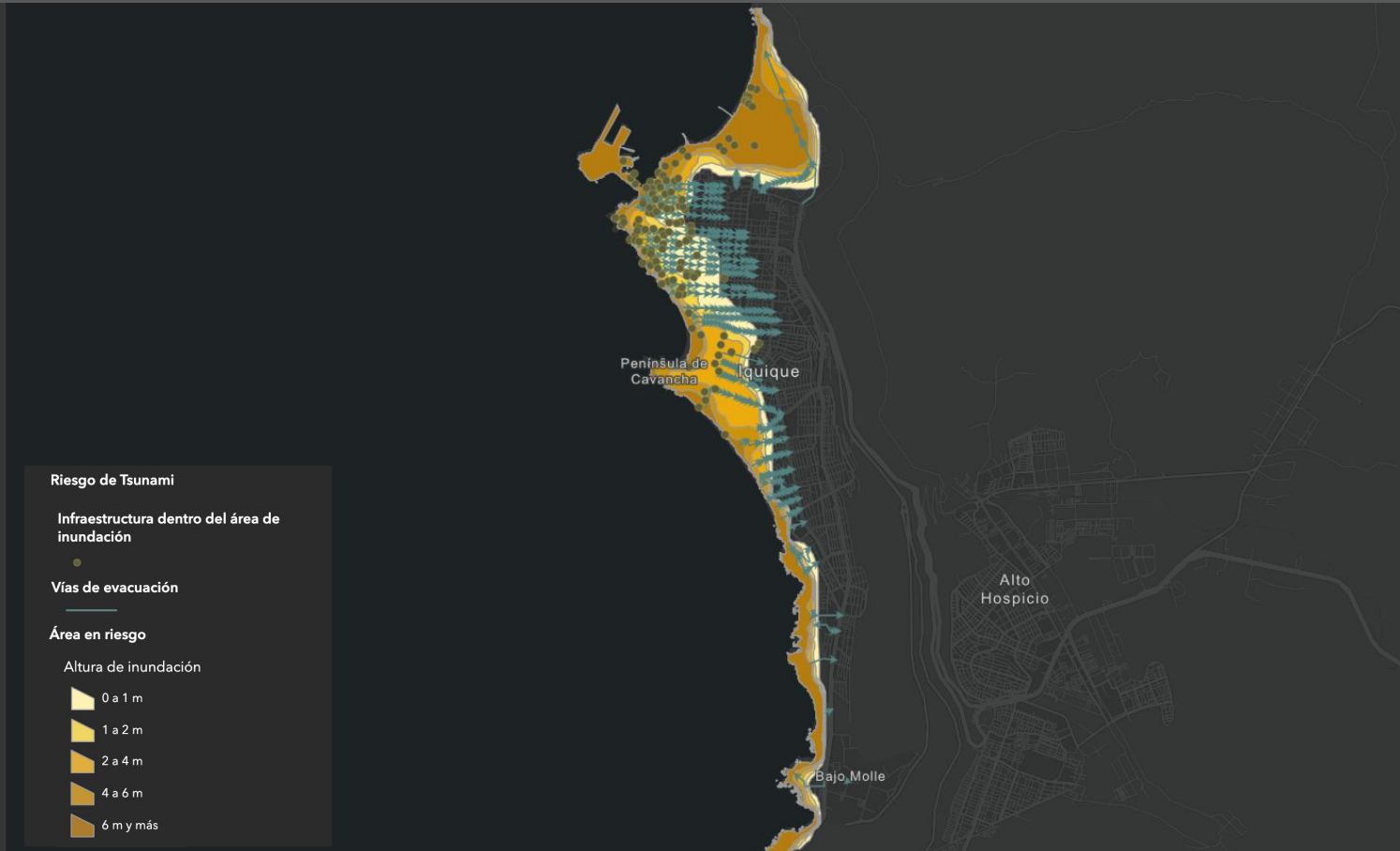

Accesibilidad a Bien Público Urbano: Plaza

Distancia máxima al BPU: plazas

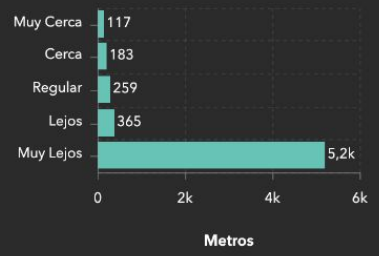

Fuente: Déficit 0, 2023

Acceso a Bienes Públicos Urbanos: Plazas

Distancia

- Muy cerca (0 - 117 m)
- Cerca (117 - 183 m)
- Regular (183 - 259 m)
- Lejos (259 - 365 m)
- Muy lejos (365 - 5.165 m)
- Sin demanda

El 40% de la población de Iquique y Alto Hospicio se encuentra a una distancia máxima de 183 m de una plazas.

(Corporación Déficit 0, 2023).

Potencial Habitacional

Potencial_...	Iquique	Alto_Hospicio
	(hab/ha)	(hab/ha)
Muy alto	800	600
Alto	419	200
Medio	308	171
Bajo	205	0
Muy bajo	105	Negativo

Potencial Habitacional

- Muy alto
- Alto
- Medio
- Muy bajo
- Bajo
- No residencial

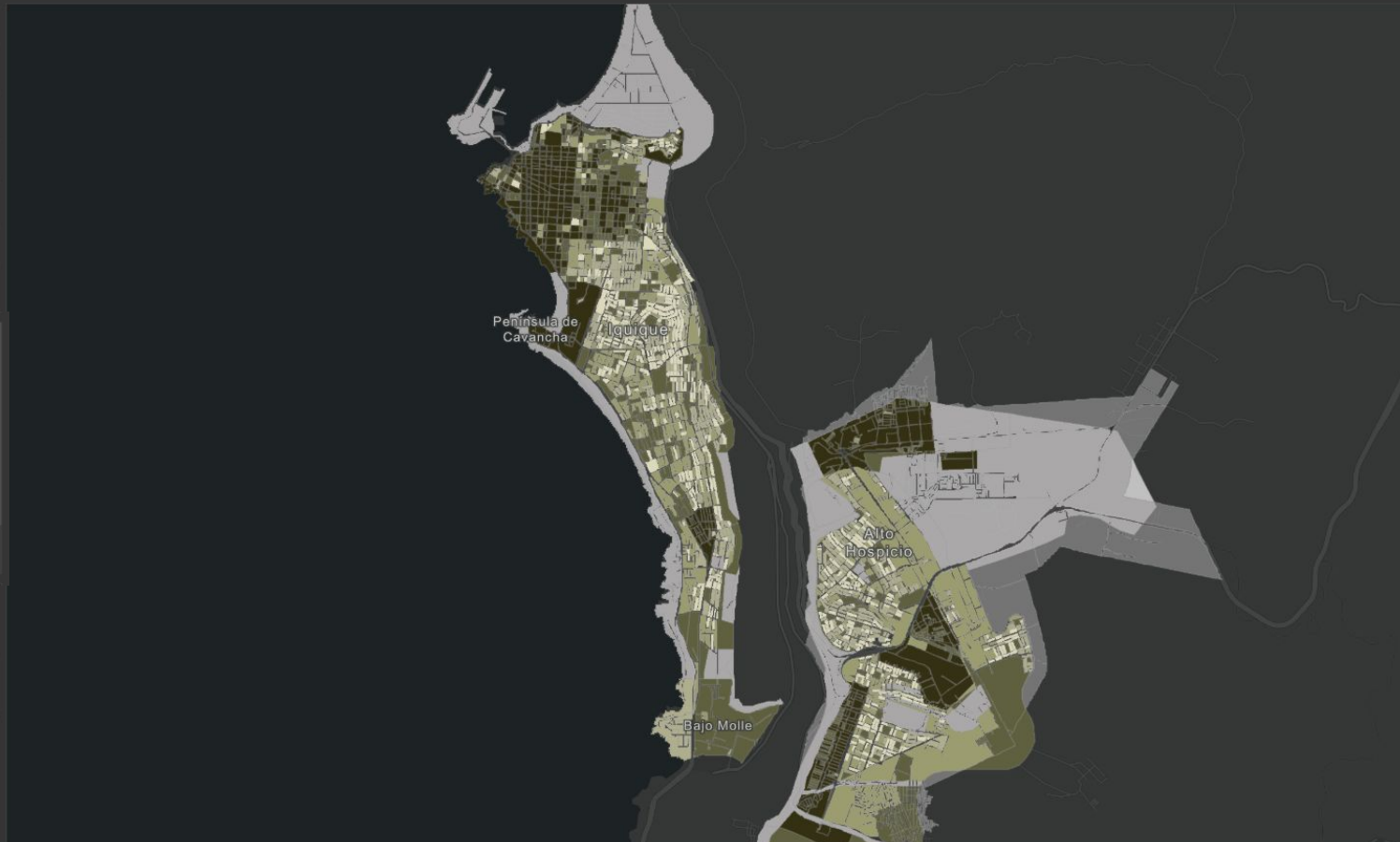

El potencial habitacional corresponde al análisis de la capacidad del territorio medido en relación a la diferencia entre el apartado normativo y la densidad poblacional, ambas comparadas en función de habitantes por hectárea.

(Corporación Déficit 0, 2023).

CORPORACIÓN
ciudades

Síntesis análisis territorial de iniciativas de inversión

Resumen Análisis iniciativas de Inversión

Periodo analizado: 2013 - 2023

Total Iniciativas Analizadas: 156

Iniciativa Medio ambiente: 44

Iniciativa Movilidad: 42

Iniciativa Equipamientos: 70

Iniciativa Vivienda: 0

Área de estudio

Las zonas fueron realizadas principalmente en base a los Pladeco de cada comuna. En el caso de Iquique, la división de las juntas de vecinos, mientras que en Alto Hospicio por la densidad de la población.

POBLACIÓN Y VIVIENDAS POR ZONAS DE ANÁLISIS CENSO 2017

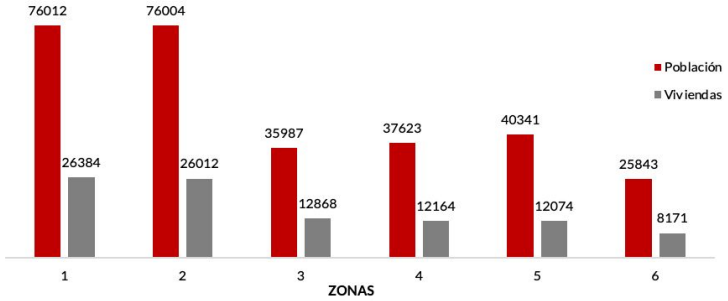

No se tiene en consideración los campamentos en el análisis

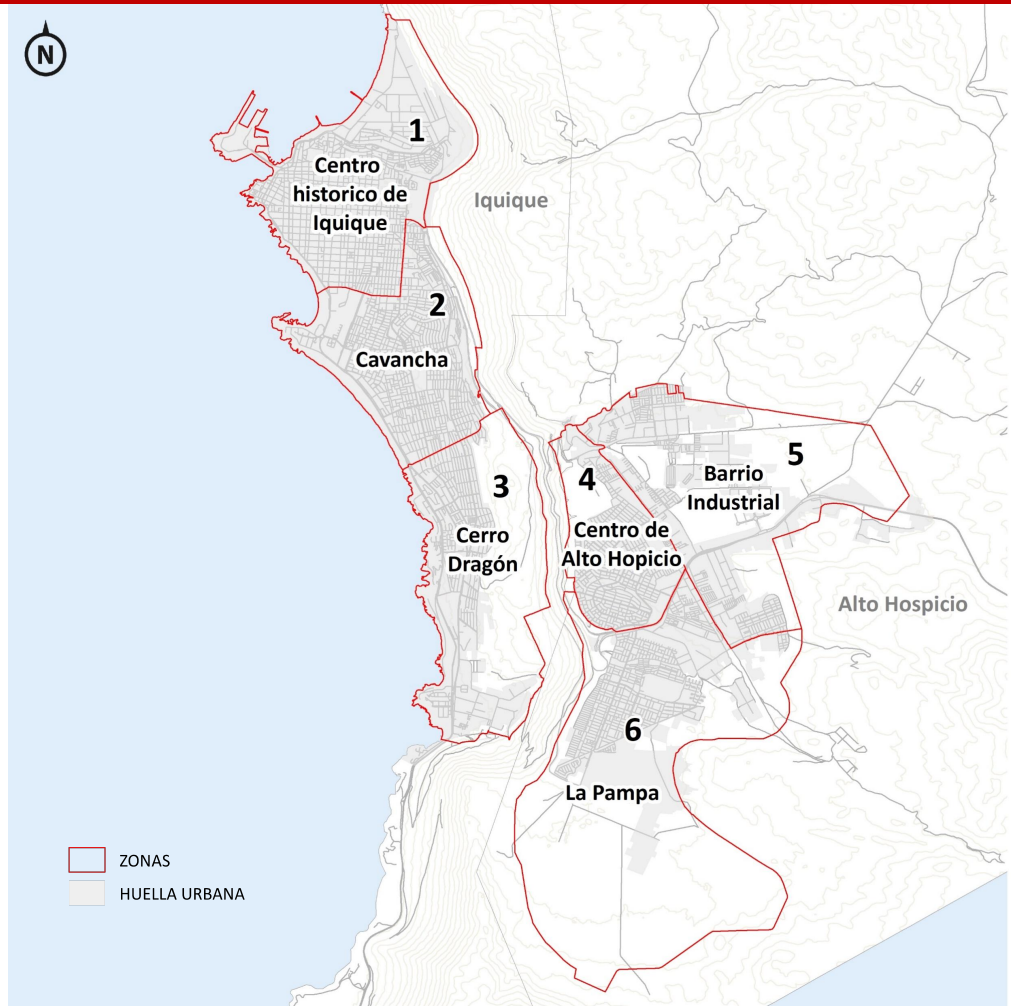

Iniciativas urbanas

De 156 iniciativas se localizaron 144

PROYECTOS POR ZONAS
N° DE PROYECTOS

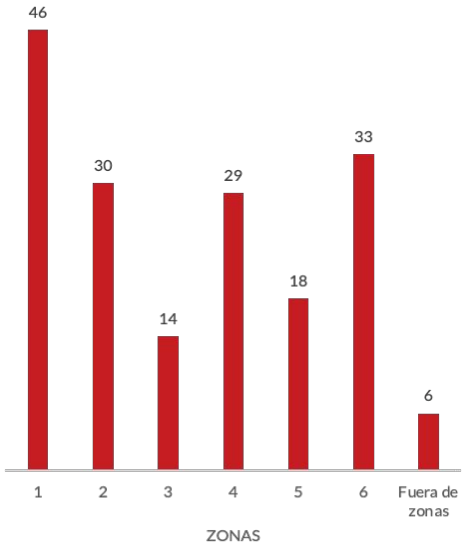

PORCENTAJES DE PROYECTOS E INVERSIÓN POR ZONAS
PORCENTAJE (%)

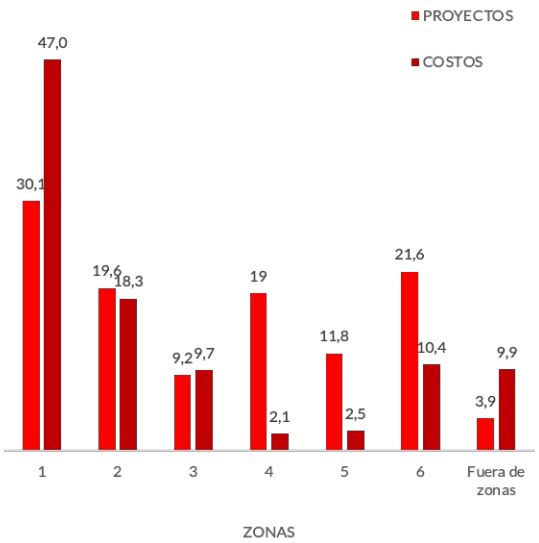

COSTO DE PROYECTOS POR ZONAS
COSTO (M$)

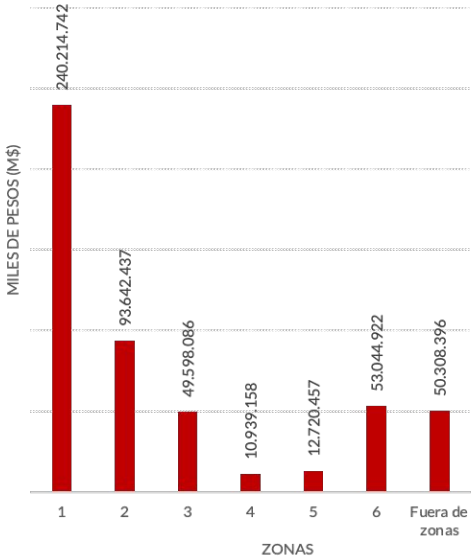

Iniciativas urbanas seleccionadas y localización

De 156 iniciativas se localizaron 144

PROYECTOS POR ZONAS - N° DE PROYECTOS

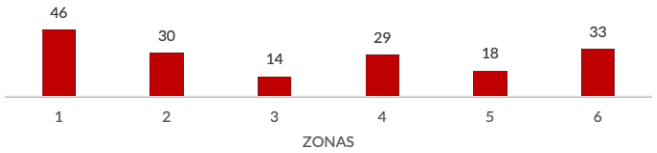

COSTO PROYECTOS POR ZONAS - COSTOS (M$)

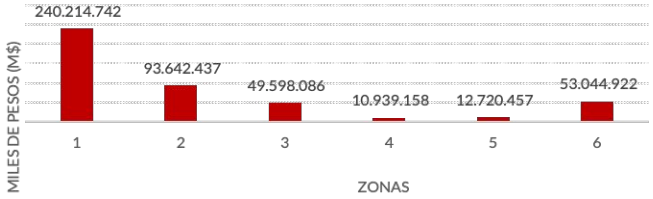

Presupuesto 2022
1. Región de Tarapacá: M$5.432.508 (GORE, 2022)
2. Comuna de Iquique: M$40.295 (Ilustre Municipalidad de Iquique, 2022)
Presupuesto 2021
3. Comuna de Alto Hospicio: M$20.986.969 (SINIM, 2021)

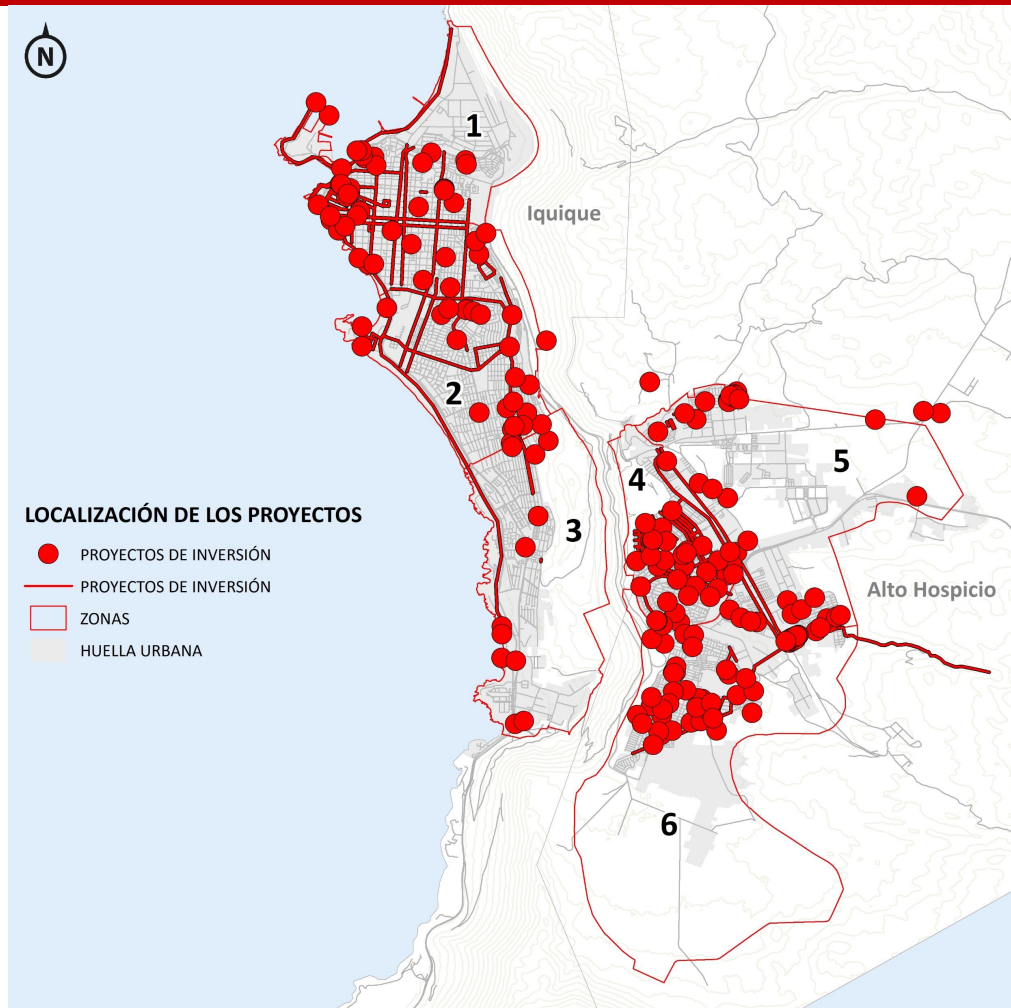

Densidad habitantes por hectárea, iniciativas propuestas y localización

PROYECTOS POR QUINTILES DE DENSIDAD
Nº PROYECTOS- HABITANTES/ HECTÁREAS

COSTO TOTAL DE PROYECTOS POR QUINTILES DE DENSIDAD
MILES DE PESOS (M$)- HABITANTES/ HECTÁREAS

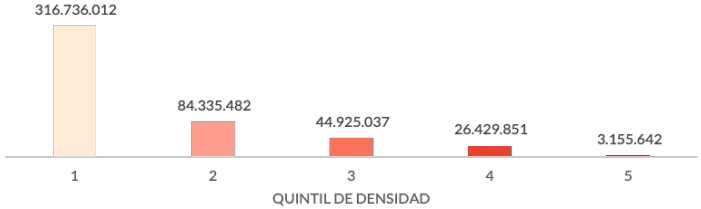

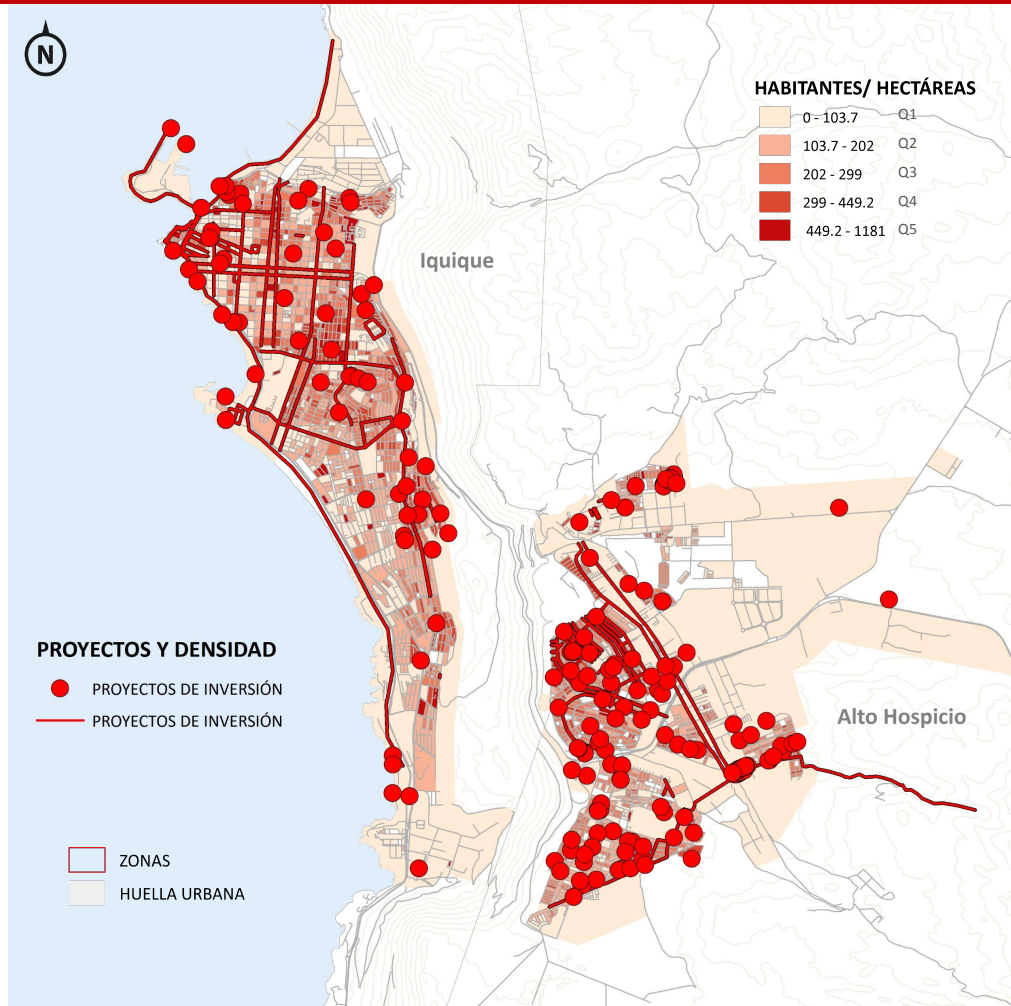

Iniciativas seleccionadas en relación a IBT y localización

PROYECTOS POR ZONAS DE IBT - N° DE PROYECTOS

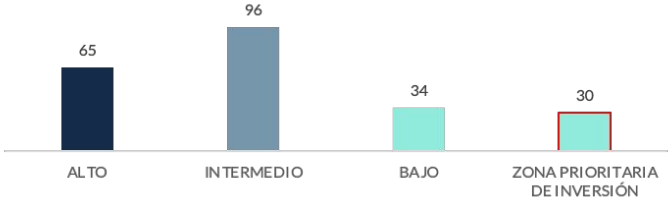

COSTO TOTAL DE PROYECTOS POR ZONAS DE IBT
MILES DE PESOS (M$)

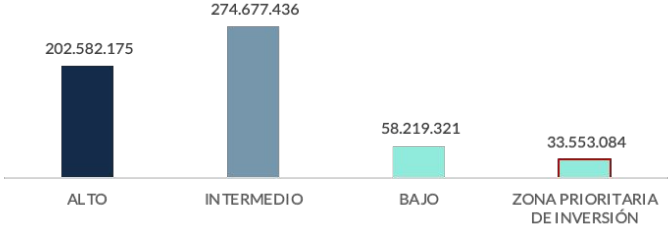

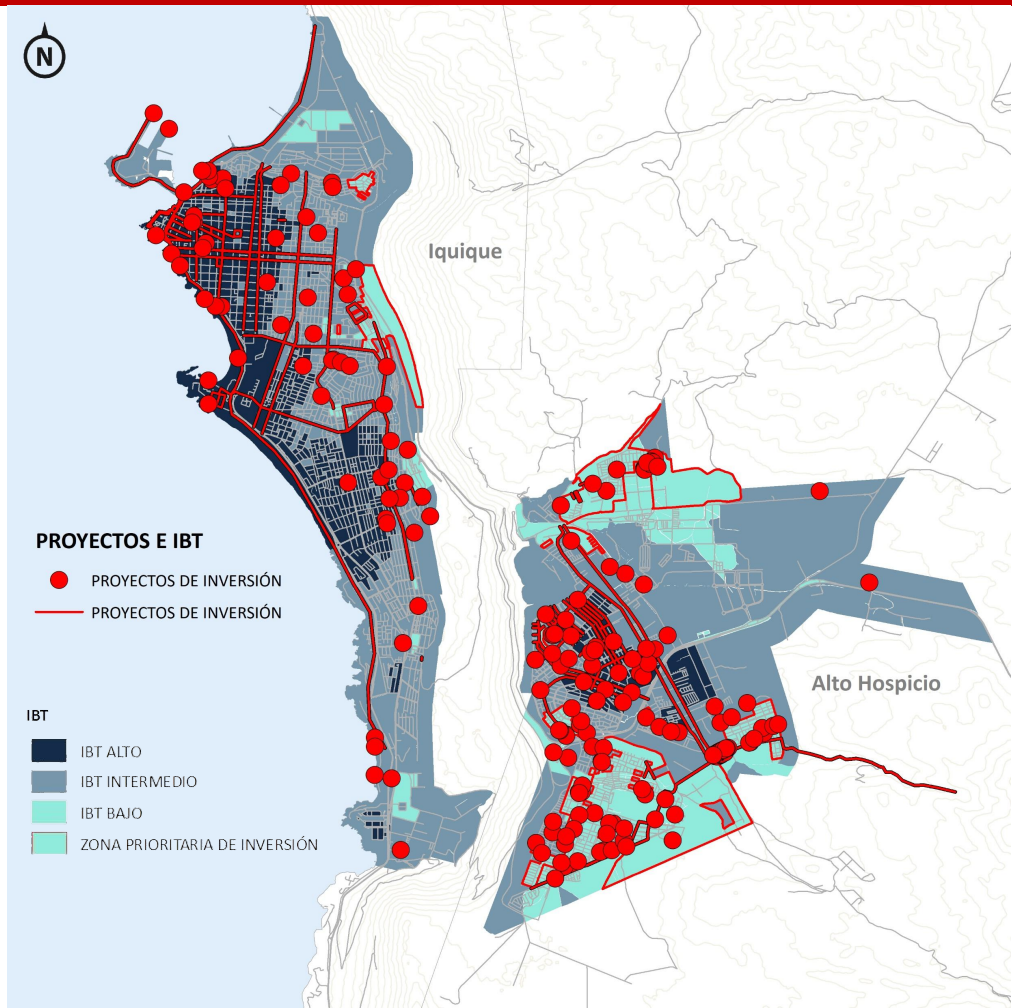

CORPORACIÓN
ciudades

Síntesis proceso participativo

Resumen de audiencias
Metodologías participación ciudadana

Mesas de ciudad

74 asistentes en promedio

Consulta Redes Sociales	Aplicación encuesta presencial y online	Voluntariado de arborización	Actividad con la comunidad “Cambiemos el mapa”	Priorización de iniciativas. Consulta ciudadana.
Octubre 2022	*Diciembre 2022 Enero 2023*	*Marzo 2023*	*Mayo 2023*	*Junio 2023*
702	**400**	**60**	**70**	**3.126**

Mesas de ciudad

Las mesas se constituyeron de manera paritaria, un 55% de los asistentes eran mujeres y bajo criterios de inclusión.

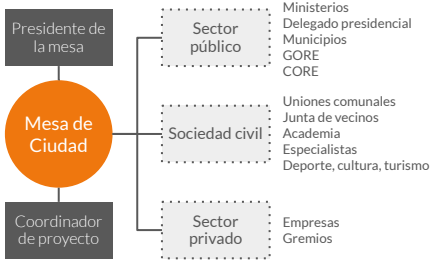

Asistencia por sesiones

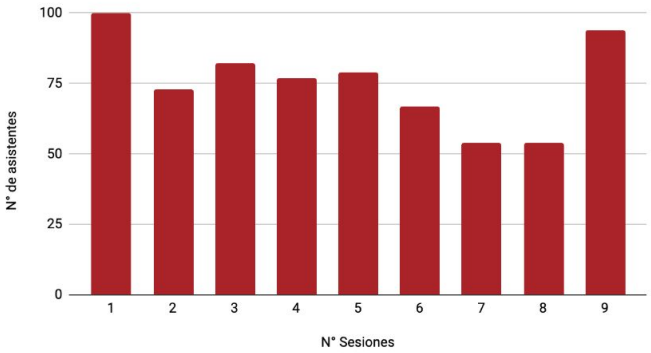

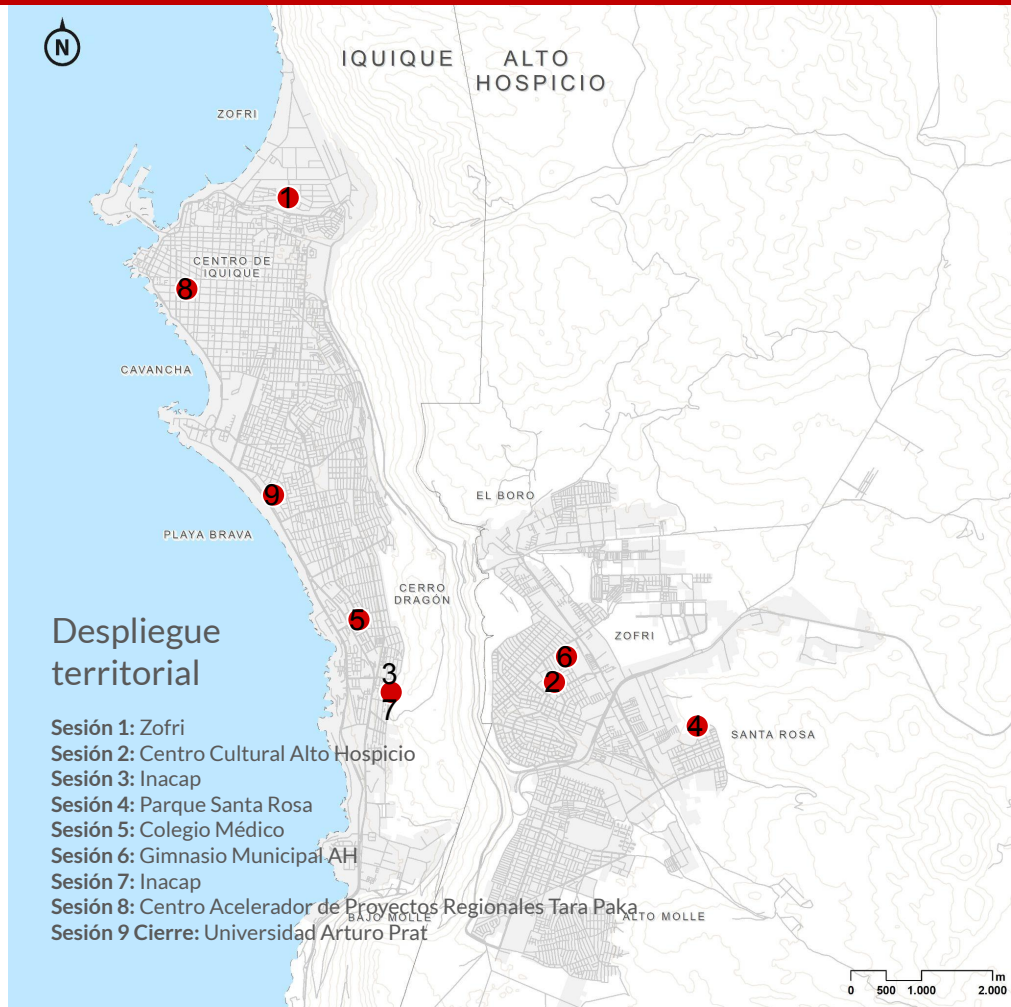

Despliegue territorial

Sesión 1: Zofri
Sesión 2: Centro Cultural Alto Hospicio
Sesión 3: Inacap
Sesión 4: Parque Santa Rosa
Sesión 5: Colegio Médico
Sesión 6: Gimnasio Municipal AH
Sesión 7: Inacap
Sesión 8: Centro Acelerador de Proyectos Regionales Tara Paka
Sesión 9 Cierre: Universidad Arturo Prat

Taller de ADN

Percepción y preferencias ciudadanas

"Somos una ciudad producto de este fértil territorio, desde el inmenso mar al árido desierto con un paisaje y un clima privilegiado, lo que se refleja en nuestro entorno edificado y multicolores festividades".

- Multicultural
- Clima agradable todo el año
- Ambiente festivo
- Patrimonial
- Diverso

Destacan valores como la generosidad hacia nuevos habitantes. Admiran el esfuerzo y valentía de vivir en áreas con desafíos ambientales, como la escasez de agua y falta de espacios verdes. Resaltan el respeto por tradiciones y festividades locales.

Una ciudad alegre, atractiva y respetuosa de su pasado y tradiciones.

Territorio multicultural y diverso, donde las diferentes personas pueden convivir e integrarse reconociendo sus diferencias.

El clima favorable y la vida al aire libre son factores que contribuyen positivamente a la sensación de bienestar en las personas, junto con oportunidades laborales y acceso a espacios públicos al aire libre.

Consulta redes sociales: Ciudad y Calidad de vida

Participantes: 400 personas

¿Te gusta la ciudad en la que vives?

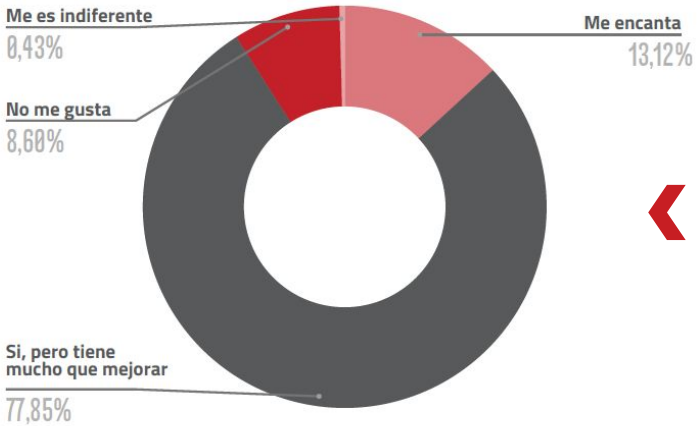

Iquique

Alto Hospicio

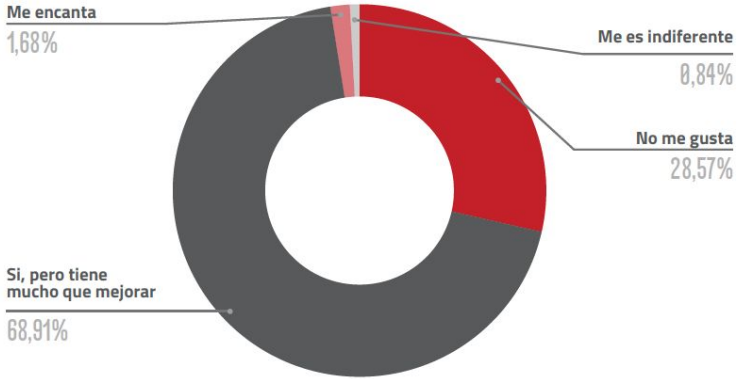

Encuesta presencial y online: “Visión de ciudad”

Participantes: 400 personas

¿Cómo cree usted que será la calidad de vida en la ciudad a futuro?

Para contestar use una escala de 1 a 7, donde 1 es “Mucho peor” y 7 “Mucho mejor”

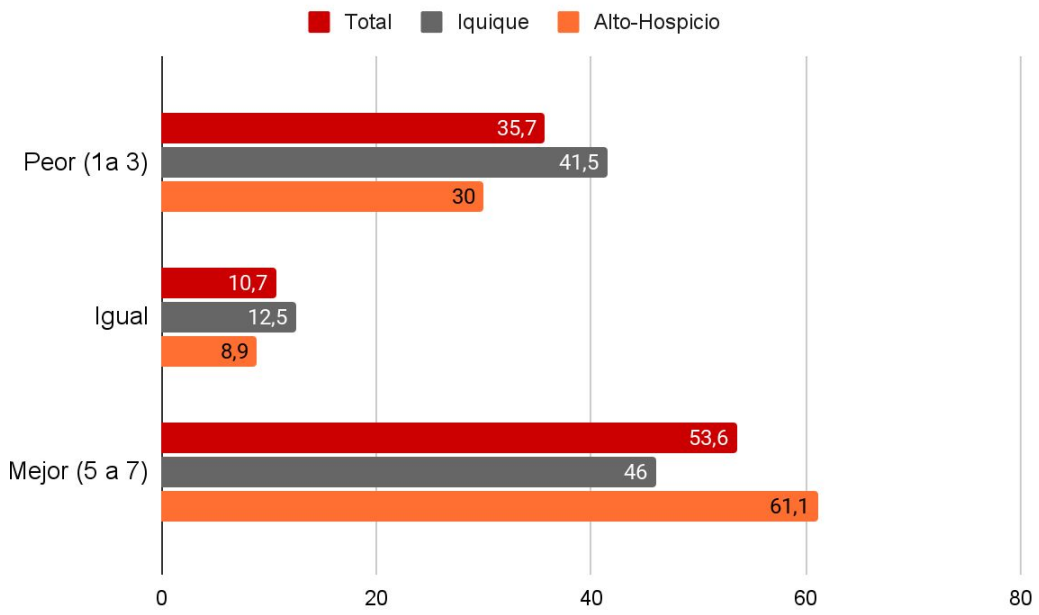

Participación ciudadana: Voluntariado de arborización Parque Urbano Santa Rosa

Participantes: 70 personas

Participación ciudadana: “Cambiemos el mapa”

Participantes: 60 personas

Consulta ciudadana: Priorización de iniciativas de inversión

Participantes: 3.126 personas

Pensando en
“Medio Ambiente”de la ciudad.

¿Qué iniciativas consideras que debieran ser priorizadas?

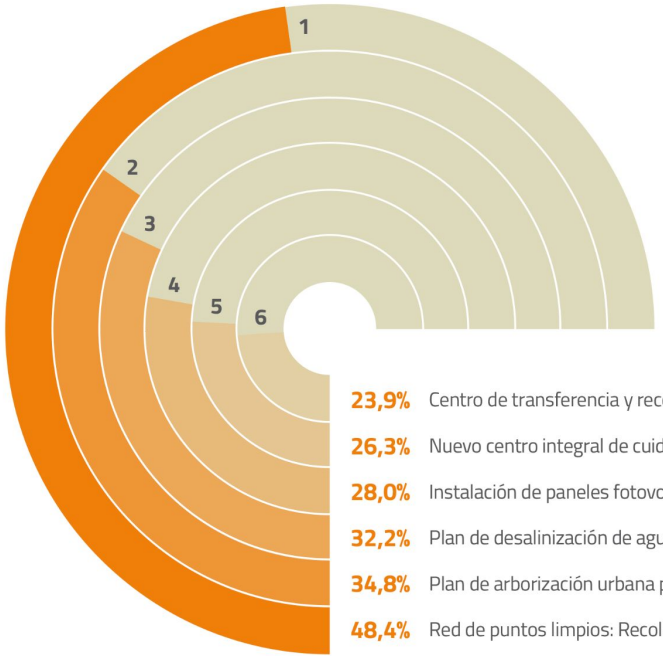

23,9% Centro de transferencia y recolección de residuos para economía circular

26,3% Nuevo centro integral de cuidados, esterilización y adopción de mascotas para sector El Boro

28,0% Instalación de paneles fotovoltaicos en casas y edificios

32,2% Plan de desalinización de agua de mar para

34,8% Plan de arborización urbana para Iquique y Alto Hospicio

48,4% Red de puntos limpios: Recolección de residuos orgánicos, textiles y más

CORPORACIÓN ciudades

Síntesis del proceso y propuestas priorizadas

1. Equipamientos "Ciudad cercana, inclusiva y segura"

Diagnóstico

Concentración y poca diversidad de equipamientos, provocando desplazamientos innecesarios y zonas desprovistas de servicios en distintos puntos de la ciudad.

DESAFÍO

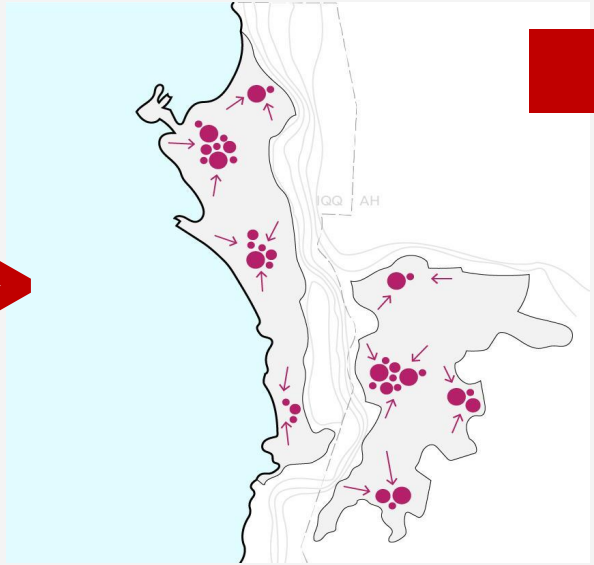

Promover el desarrollo de equipamientos multipropósitos distribuidos equitativamente en el territorio, enfocados en ser puntos revitalizadores para los barrios y seguros para el encuentro de los vecinos.

2. Movilidad “Una ciudad bien conectada y segura para trasladarse”

Diagnóstico

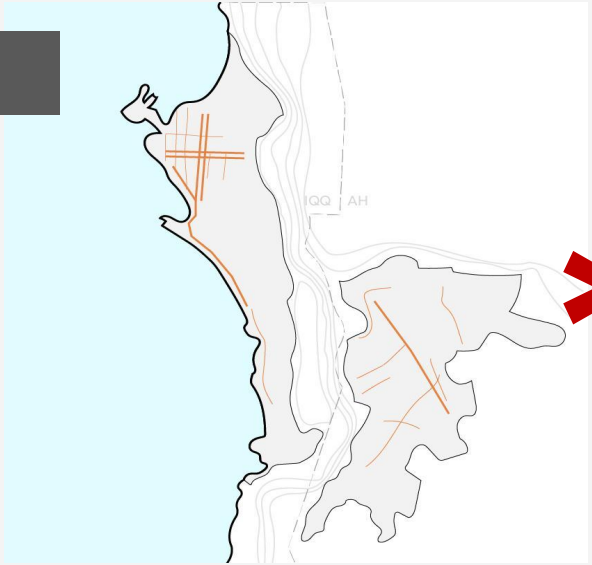

Falta de transporte público y preponderancia en el uso del auto. Alto nivel de deterioro y discontinuidad de calles, veredas y ciclovía a nivel intercomunal.

DESAFÍO

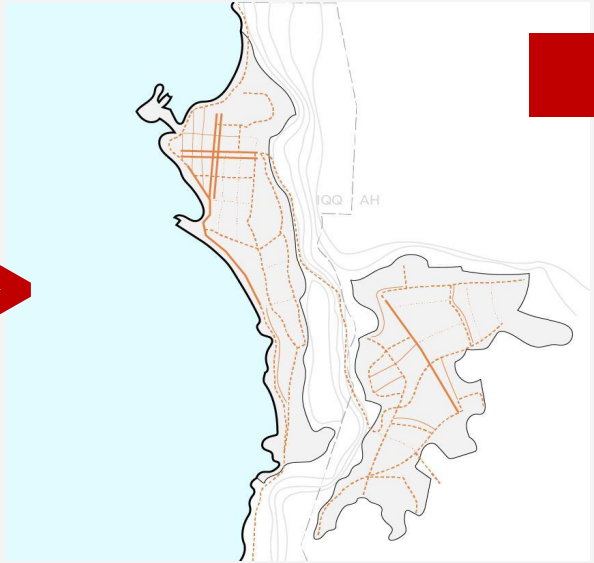

Impulsar formas sustentables de transportarse (bicicletas, scooters, transporte público), generando una red continua y segura para moverse a nivel de barrio y entre comunas.

3. Medioambiente "Ciudad limpia, libre de basura y que pone en valor su paisaje desértico"

Diagnóstico

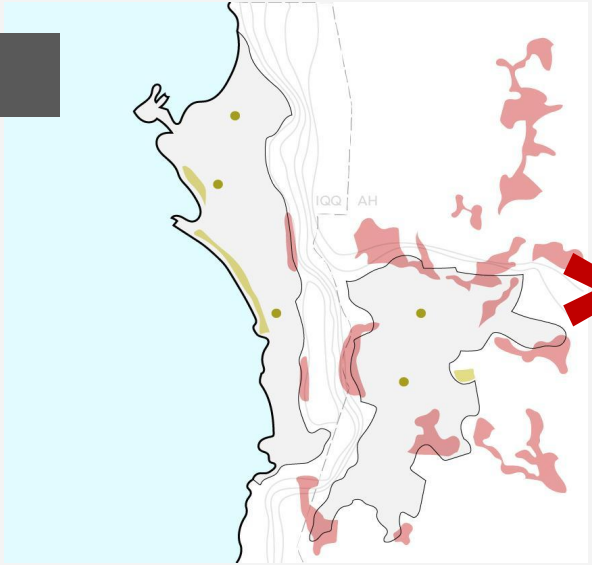

Graves problemas en el manejo de residuos, escasez hídrica, alto riesgo de desastres y poco aprovechamiento de energías limpia.

DESAFÍO

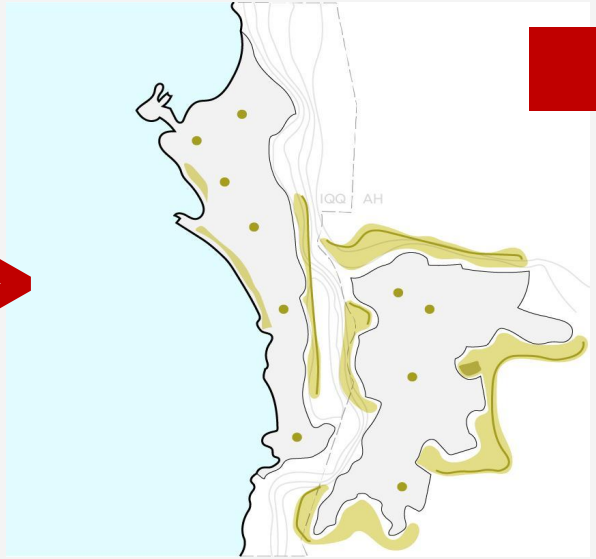

Reconocer la identidad geográfica, climática y características del territorio para fomentar la puesta en valor y cuidado del entorno a partir de proyectos responsables con el medioambiente.

4. Vivienda “Ciudad con viviendas que incorporen las cualidades del territorio y reconozcan la identidad local”

Diagnóstico

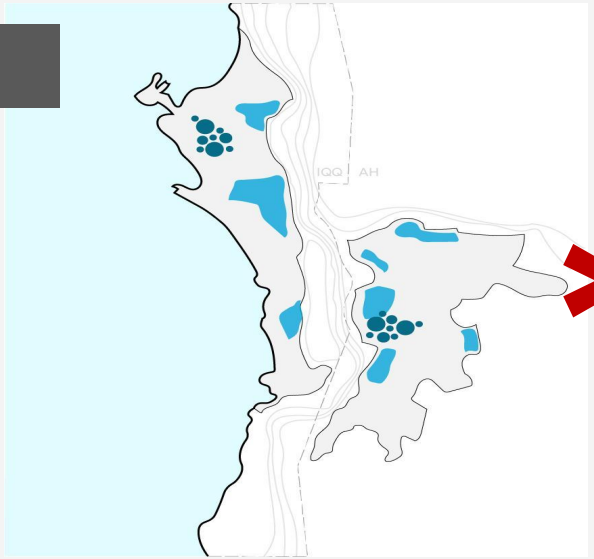

Barrios habitacionales céntricos deteriorados y zonas de mayor concentración de población, viviendas alejadas de servicios y equipamientos.

DESAFÍO

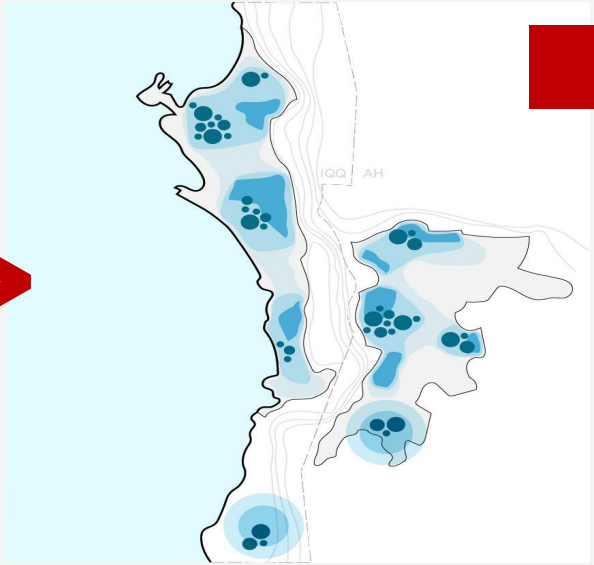

Construir ciudad, reactivando sector céntrico y sur de Iquique y potenciando el área de Alto Molle y La Mula en Alto Hospicio, con objeto de localizar viviendas en entornos conectados, seguros y provistos de equipamientos y servicios.

CORPORACIÓN
ciudades

Imagen Objetivo

Imagen Objetivo

Representación gráfica que **sintetiza e integra los proyectos, desafíos y motivaciones** que hemos co-construido con la ciudadanía sobre la ciudad que queremos.

Esta imagen nos ayuda a **visualizar, movilizar y guiar** nuestros esfuerzos para llegar a los anhelos plasmados en la visión de ciudad.

De la totalidad de **60 iniciativas,** para la etapa de Imagen Objetivo se **seleccionaron 12 proyectos** que responden a un desafío y estrategia.

EQUIPAMIENTO

DESAFÍO

"Ciudad cercana, inclusiva y segura"

DESAFÍO: Promover el desarrollo de equipamientos multipropósitos distribuidos equitativamente en el territorio, enfocados en ser puntos revitalizadores para los barrios y seguros para el encuentro de los vecinos.

Estrategia

LEYENDA EQUIPAMIENTO

Proyectos de equipamiento

PROYECTOS

1. Nuevos jardines infantiles y salas cuna en Iquique y Alto Hospicio
3. Plan de construcción y mejoramiento de sedes sociales en Iquique y Alto Hospicio
4. Nuevo cementerio municipal en Iquique
5. Mejoramiento de albergue deportivo en La Pampa, Alto Hospicio
7. Mejoras en Playa Parque Balmaceda: infraestructura costera para las pozas del balneario en Iquique
9. Complejo Deportivo Santa Rosa: Nuevo espacio para el deporte en Alto Hospicio
10. Centro Comunitario de Cuidados y Protección en Alto Hospicio
12. Recuperación Playa El Colorado en Iquique
14. Nuevos equipamientos multipropósitos en Iquique y Alto Hospicio (cine, teatro, áreas verdes, servicios y vivienda)
15. Ampliación del sistema de cámaras de video vigilancia en Iquique y Alto Hospicio
17. Nuevo Centro de Salud Familiar El Boro en Alto Hospicio
18. Nuevos cuarteles de bomberos para El Boro y La Pampa en Alto Hospicio
19. Nuevo cuartel de Carabineros en el sector sur de Alto Hospicio
20. Nuevo colegio municipal Alto Molle en Alto Hospicio
23. Teatro en Alto Hospicio: Un nuevo lugar para la cultura y las artes
24. Renovación Estadio Municipal de Cavancha en Iquique
25. Plan de rescate del patrimonio en el sector Huantajaya en Alto Hospicio

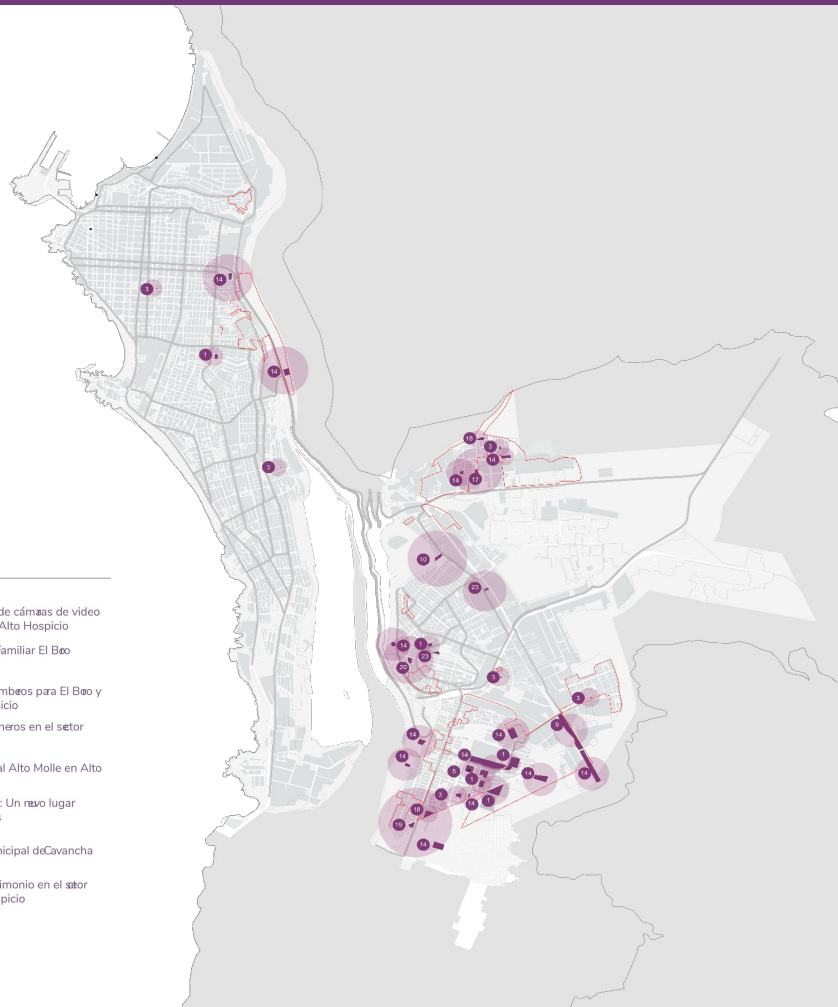

1. Nuevos equipamientos multipropósitos en Iquique y Alto Hospicio

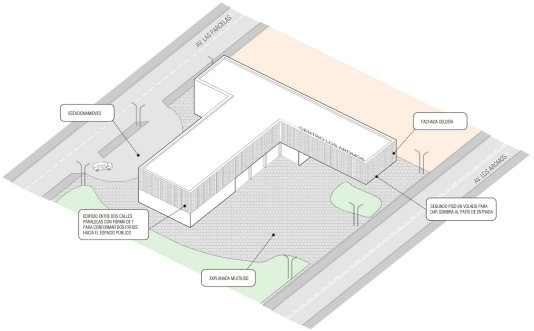

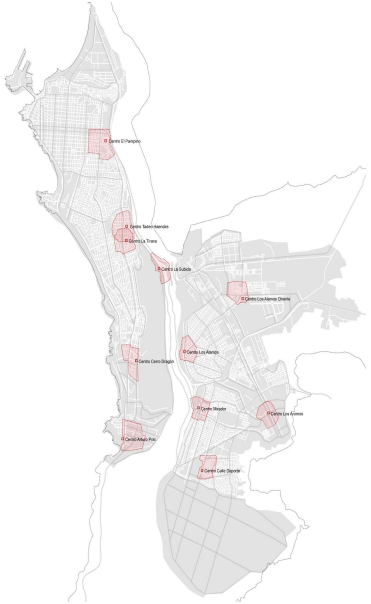

2. Nuevo cuartel de Carabineros en el sector sur de Alto Hospicio

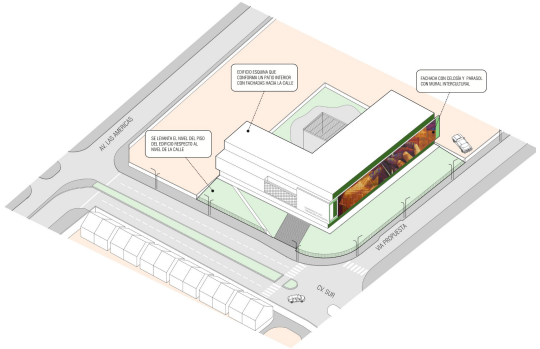

3. Recuperación Playa El Colorado en Iquique

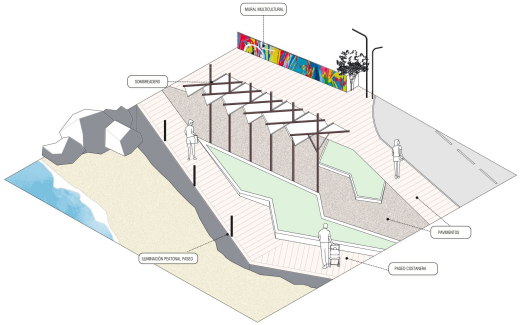

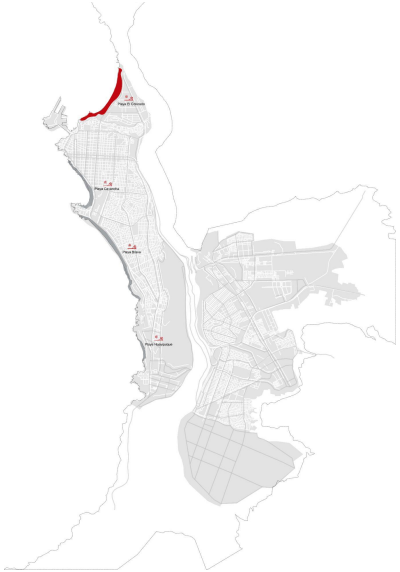

MOVILIDAD

DESAFÍO

"Ciudad bien conectada, integrada y segura para desplazarse"

DESAFÍO: Impulsar formas sustentables de transportarse (bicicletas, scooters, transporte público), generando una red continua y segura para moverse a nivel de barrio y entre comunas.

Estrategia

LEYENDA MOVILIDAD

- Nodos Transporte Intermodal
- Vialidad reforzada con ciclovia y vias peatonales para mayor conectividad
- Conectividad
- Red de Ciclovías
- Mejoramiento de Vías
- Línea Teleférico
- Zona Prioritaria de Inversión

PROYECTOS

- 2 Nuevo terminal de buses para Alto Hospicio
- 3 Renovación del terminal de buses de Iquique
- 5 Teleférico
- 6 Estaciones intermodales
- 9 Nuevas conexiones viales para el sector La Negra en Alto Hospicio
- 11 Plan de Término de Vías Inconclusas en Iquique y Alto Hospicio
- 18 Plan de Cruces Peatonales Seguros
- 20 Nueva red de ciclovías para Iquique y Alto Hospicio
- 21 Término de rutas peatonales inconclusas en costanera
- 27 Edificio de estacionamientos

4. Renovación terminal de buses Iquique

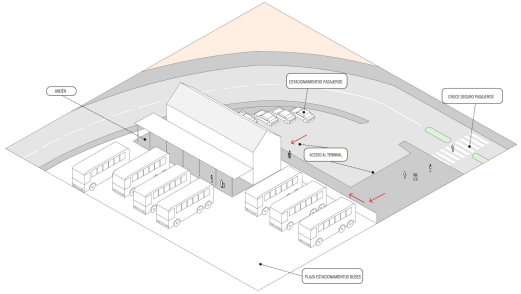

5. Estaciones intermodales para Iquique y Alto Hospicio

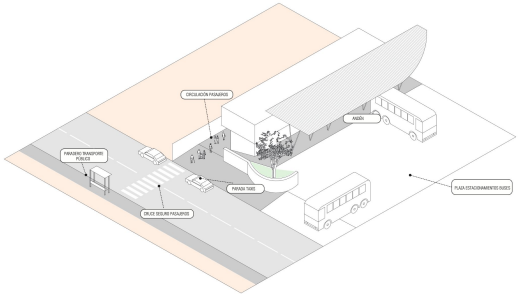

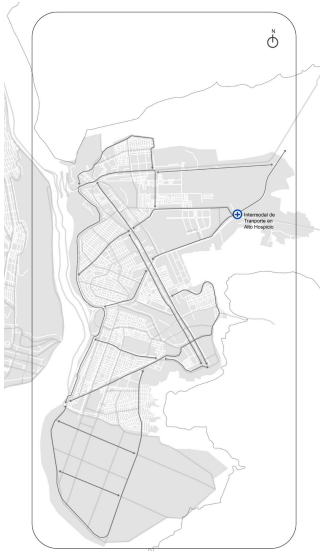

6. Plan de rutas peatonales seguras para Iquique y Alto Hospicio

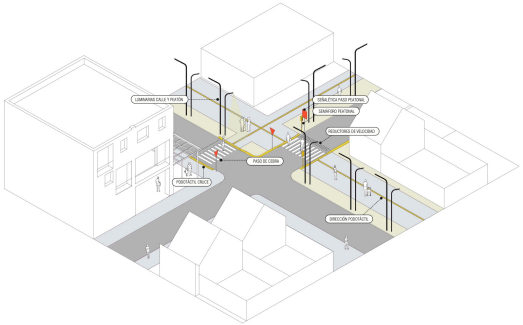

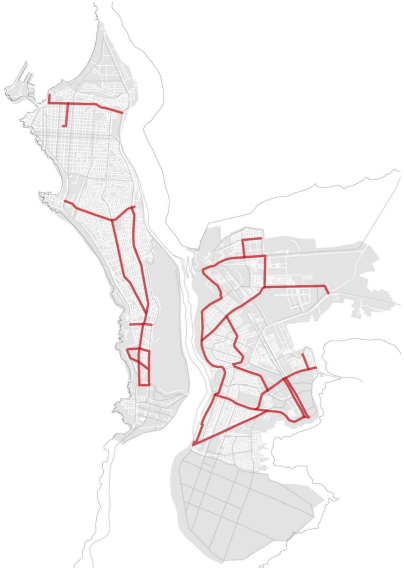

MEDIOAMBIENTE

DESAFÍO

"Ciudad limpia, libre de basura y que pone en valor su paisaje desértico"

DESAFÍO: Reconocer la identidad geográfica, climática y las características del territorio para fomentar la puesta en valor y cuidado del entorno a partir de proyectos responsables con el medio ambiente.

Estrategia

LEYENDA MEDIOAMBIENTE

- Mejoramiento de Espacios Publicos
- Recorrido Red de Puntos Limpios
- Puntos Limpios
- Sitios de Estudio Aguas Grises
- Zona de Interes para Corredor Ambiental
- Zona Prioritaria de Inversión

PROYECTOS

- 1 Mejoramiento de plazas en Iquique y Alto Hospicio
- 5 Construcción de vivero regional
- 6 Nuevo Parque Borde Cerro en Alto Hospicio
- 9 Desarrollo de conexión Cerro Dragón y Playa Huayquique
- 10 Ejes arbolados
- 12 Red de puntos limpios para Iquique y Alto Hospicio
- 15 Centro de transferencia economía circular
- 23 Estudio de reutilización de aguas grises en zonas de descarga
- 26 Nuevo centro integral de cuidados mascotas para sector El Boro

7. Red de Puntos Limpios para Iquique y Alto Hospicio

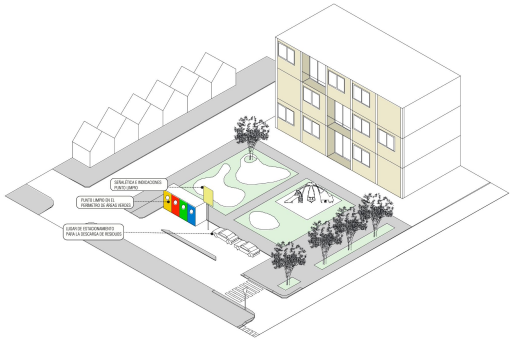

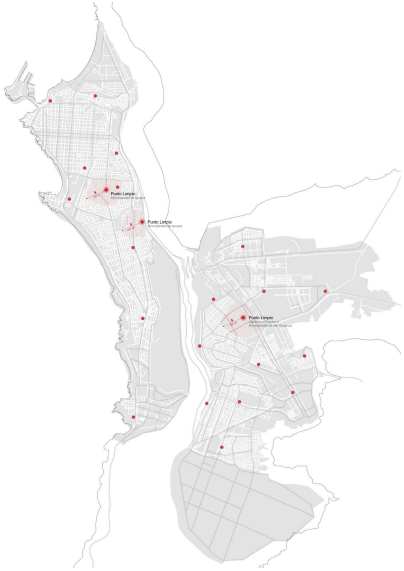

8. Nuevo centro integral de cuidados, esterilización y adopción de mascotas para el sector El Boro en Alto Hospicio

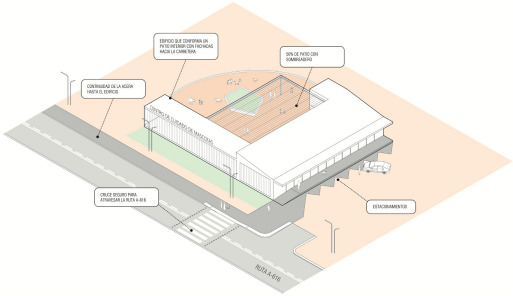

9. Mejoramiento de plazas en diversos sectores de Iquique y Alto-Hospicio

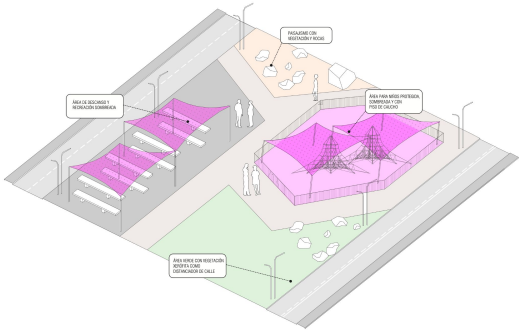

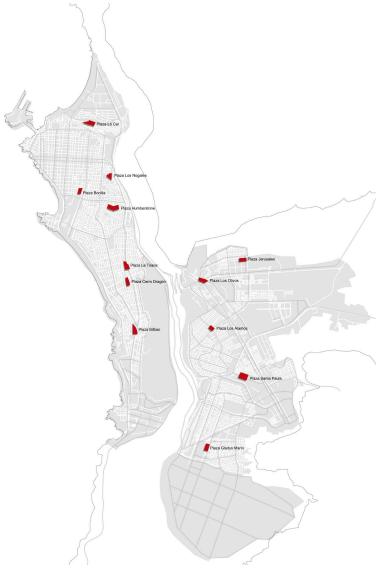

10. Nuevo Parque Borde Cerro en Alto Hospicio

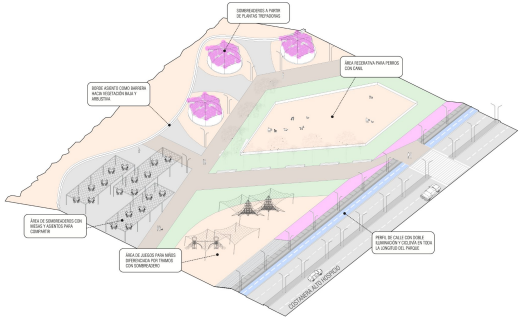

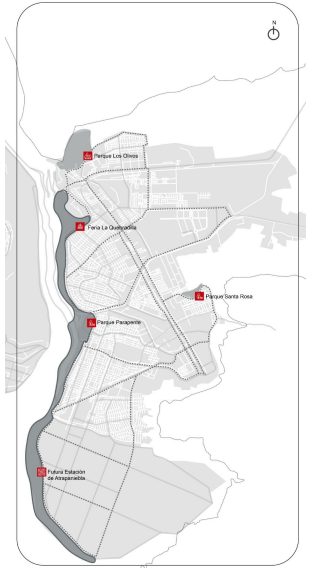

VIVIENDA

DESAFÍO

"Ciudad con viviendas que incorporen las cualidades del territorio y reconozcan la identidad local"

DESAFÍO: Construir ciudad, reactivando el sector céntrico y sur de Iquique, y potenciando el área de Alto Molle y La Mula en Alto Hospicio, con objeto de localizar viviendas en entornos conectados, seguros y provistos de equipamientos y servicios.

Estrategia

LEYENDA VIVIENDA

Proyectos de vivienda

PROYECTOS

1. Recuperación urbana sector Zofri en Iquique
4. Desarrollo de nuevos edificios de vivienda en sector centro de Iquique
6. Recuperación urbana sector La Pampa en Alto Hospicio
7. Recuperación urbana sector Santa Rosa en Alto Hospicio
8. Desarrollo de nuevos edificios de vivienda en sector centro de Alto Hospicio
9. Recuperación urbana sector El Bío en Alto Hospicio
10. Plan de reparación y mitigación para viviendas e infraestructura afectada por socavones en Alto Hospicio
11. Plan de desarrollo habitacional sector Playa Blanca en Iquique
12. Plan de desarrollo habitacional en sector Alto Molle/La Mula en Alto Hospicio
14. Plan de desarrollo habitacional sector Bajo Molle en Iquique
15. Plan de desarrollo habitacional sector borde costero Lobito Bajo en Iquique

11. Recuperación urbana sector Zofri en Iquique

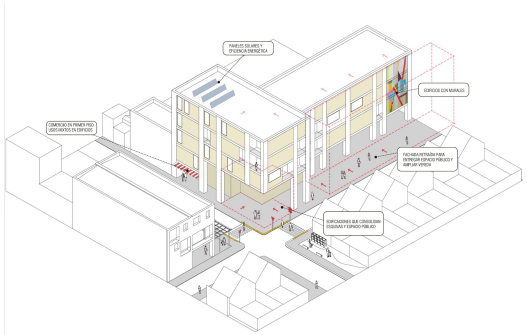

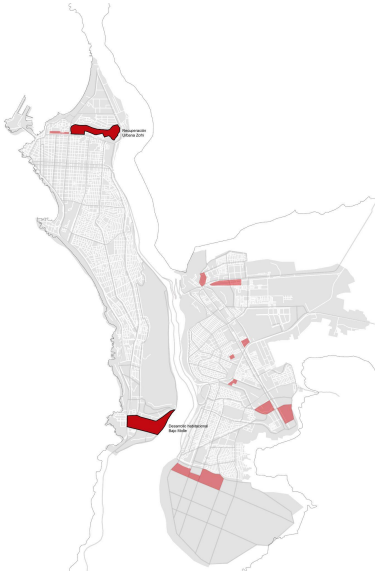

12. Plan de desarrollo habitacional sector Bajo Molle en Iquique

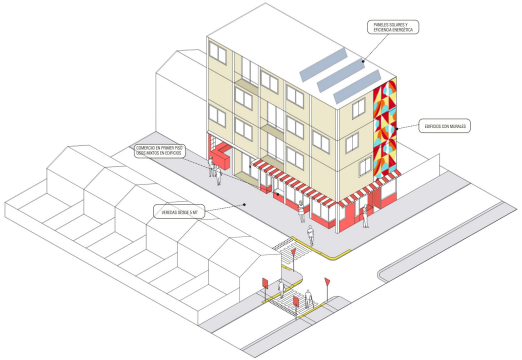

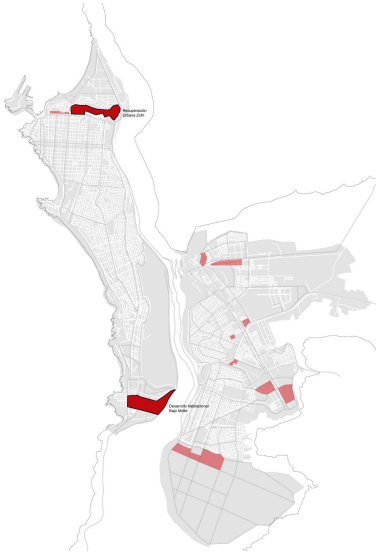

CORPORACIÓN
ciudades

Gobernanza y cierre







ACUERDO DE CIUDAD: IQUIQUE-ALTO HOSPICIO | LA CIUDAD QUE QUEREMOS

Acuerdo de Ciudad

Como cierre del proceso se firmó un Acuerdo Ciudad, donde se comprometieron 28 actores con distintas acciones para impulsar, gestionar e implementar una o más iniciativas, y aún hay acuerdos en proceso de compromiso.

JJVV El Despertar El Boro - JJVV El Mirador Alto Hospicio - Unión Comunal Alto Hospicio - Unión Comunal sector norte Iquique - Club del adulto mayor de Alto Hospicio - JJVV Domalasán - JJVV Santa Rosa Alto Hospicio - Unión Comunal Olivos del Desierto - JJVV Santa Laura - Consejo consultivo de salud - Asociación Cultural Santa Rosa - Asociación de trabajadores de la salud de Alto Hospicio - JJVV Vista Hermosa - Condominio Los Olivos II Alto Hospicio - JJVV Carol Urzúa Iquique - JJVV Alianza de Alto Hospicio - Club de Adulto Mayor Elena Caffarena Alto Hospicio -JJVV Ave Fénix - Los Castaños Alto Hospicio - Unión comunal Los Pioneros de Alto Hospicio - JJVV El Boro - Club de Adulto Mayor Elena Caffarena Alto Hospicio - JJVV 16 de Diciembre, Alto Hospicio - Club Chasqui

Líneas de **trabajo Expost**

SEGUIMIENTO

- Seguimiento anual de avances



FORTALECER GOBERNANZA

- Vinculación con Centro Acelerador de proyectos Tara-Paka (conversación)
- Vinculación con GORE a proceso de conformación de Área Metropolitana (conversación)

GESTIÓN

- Acceso a información.
- Apoyo en el desarrollo y aceleración de los proyectos priorizados.
- Apoyo en vinculación entre organismos.
- Gestionar nuevos compromisos.

INCIDENCIA

- Plan comunicacional de Incidencia.
- Aprovechar instancias CCHC en radio (otros los que hablen)
- Generar publicaciones asociadas al proceso.
- Presentaciones a Consejeros Regionales y Consejeros Municipales.
- Reuniones con empresas y otros actores (+ compromisos)



CORPORACIÓN
ciudades

Plataforma
“Iquique-Alto Hospicio: la ciudad que queremos”

ciudadquequeremos.cl/iquique-altohospicio

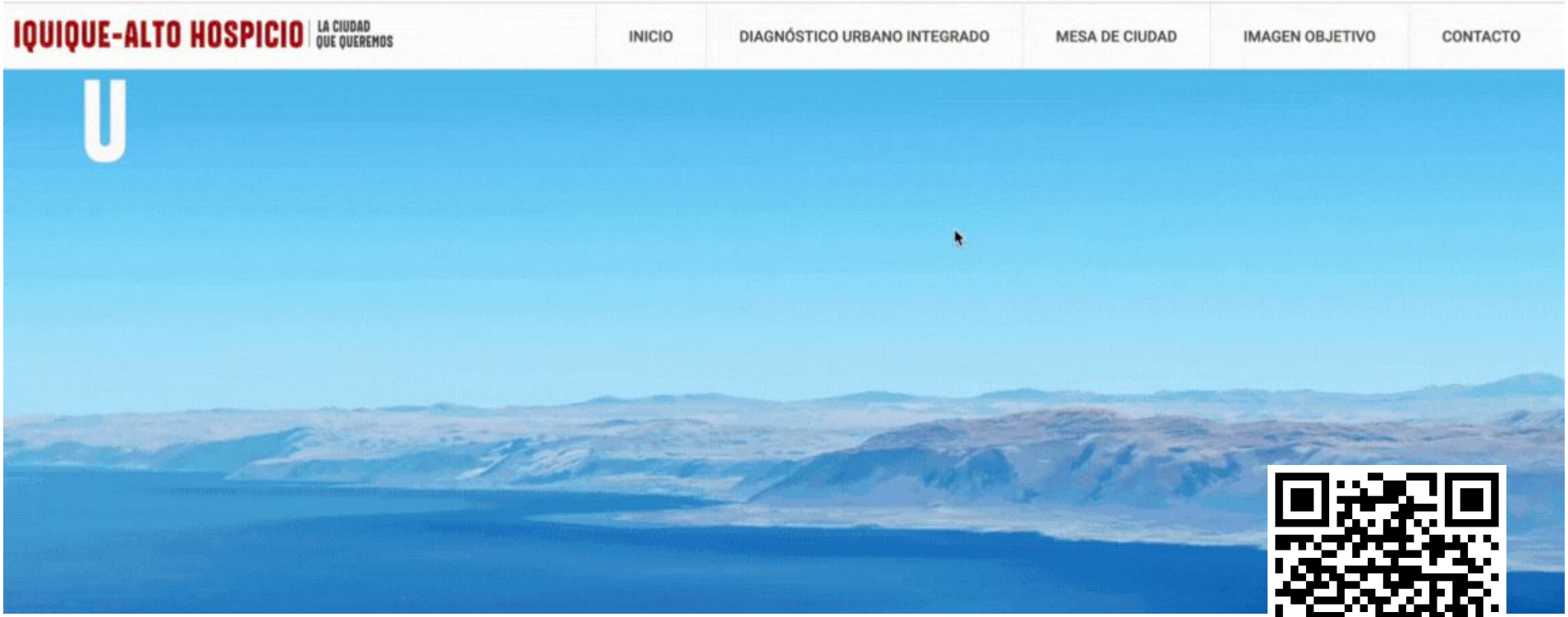
IQUIQUE-ALTO HOSPICIO
LA CIUDAD QUE QUEREMOS
INICIO
DIAGNÓSTICO URBANO INTEGRADO
MESA DE CIUDAD
IMAGEN OBJETIVO
CONTACTO

/CorporacionCiudades /CorporacionCiudades @CCiudades CorporacionCiudades.cl